

Flächennutzungs- und Landschaftsplan der Stadt Stadtsteinach (Ausschnitt) M:1/1.000





Änderung des Flächennutzungs- und Landschaftsplanes der Stadt Stadtsteinach M:1/2.500

ÄNDERUNG DES FLÄCHENNUTZUNGSPLANES DER STADT STADTSTEINACH (SONDERGEBIET AM PFUHLGRABEN)

M: 1:1.000/ 1:2.500

LEGENDE

-  Sonderbaufläche
-  Grünfläche/Ausgleichsfläche
-  Verkehrsflächen
-  Bepflanzung
-  Grenze der Flächennutzungsplanänderung

VERFAHRENSVERMERKE

Änderungsbeschluss

Der Stadtrat der Stadt Stadtsteinach beschloss am 22. Mai 2023 die Änderung des Flächennutzungsplanes (Sondergebiet Am Pfuhlgraben). Der Beschluss wurde ortsüblich bekannt gemacht.

Frühzeitige Beteiligung der Öffentlichkeit

In der Zeit vom 19. Juni bis 21. Juli 2023 erfolgte für die Änderung des Flächennutzungsplanes (Sondergebiet Am Pfuhlgraben) nach ortsüblicher Bekanntmachung die Beteiligung der Öffentlichkeit. Außerdem wurden die Unterlagen auf der Internetseite der Stadt Stadtsteinach eingestellt.

Frühzeitige Beteiligung der Behörden und sonstigen Träger öffentlicher Belange sowie der Nachbargemeinden

In der Zeit vom 19. Juni bis 21. Juli 2023 erfolgte für die Änderung des Flächennutzungsplanes (Sondergebiet Am Pfuhlgraben) nach ortsüblicher Bekanntmachung die Beteiligung der Behörden und sonstigen Träger öffentlicher Belange sowie der Nachbargemeinden. Außerdem wurden die Unterlagen auf der Internetseite der Stadt Stadtsteinach eingestellt.

Behandlung im Gemeinderat

Über die vorgebrachten Anregungen wurde in der Stadtratssitzung vom 11. September 2023 Beschluss gefasst. Das Ergebnis wurde mitgeteilt.

Öffentliche Auslegung

Mit Beschluss des Stadtrates vom 11. September 2023 wurde nach ortsüblicher Bekanntmachung der Entwurf der Änderung des Flächennutzungsplanes (Sondergebiet Am Pfuhlgraben) zusammen mit der Begründung vom bis im Rathaus der Stadt Stadtsteinach öffentlich ausgelegt. Außerdem wurden die Unterlagen auf der Internetseite der Stadt Stadtsteinach eingestellt.

Beteiligung der Behörden und sonstigen Träger öffentlicher Belange sowie der Nachbargemeinden

Mit Beschluss des Stadtrates vom 11. September 2023 wurde nach ortsüblicher Bekanntmachung der Entwurf der Änderung des Flächennutzungsplanes (Sondergebiet Am Pfuhlgraben) zusammen mit der Begründung vom bis im Rathaus der Stadt Stadtsteinach öffentlich ausgelegt. In der gleichen Zeit wurden die Behörden und sonstigen Träger öffentlicher Belange sowie die Nachbargemeinden beteiligt. Außerdem wurden die Unterlagen auf der Internetseite der Stadt Stadtsteinach eingestellt.

Behandlung im Gemeinderat

Über die vorgebrachten Anregungen wurde in der Stadtratssitzung vom Beschluss gefasst. Das Ergebnis wurde mitgeteilt.

Feststellung

Mit Beschluss des Stadtrates der Stadt Stadtsteinach vom wurde die Änderung des Flächennutzungsplanes (Sondergebiet Am Pfuhlgraben) festgestellt.

Stadtsteinach, den

.....
Stadt Stadtsteinach
Roland Wolfrum
Erster Bürgermeister

(Dienstsiegel)

Genehmigung

Die Stadt Stadtsteinach reichte mit Schreiben vom an das Landratsamt Kulmbach die Änderung des Flächennutzungsplanes (Sondergebiet Am Pfuhlgraben) zur Genehmigung ein. Das Landratsamt Kronach hat die Änderung des Flächennutzungsplanes mit Schreiben vom, Az genehmigt.


Inkrafttreten

Die Genehmigung der Änderung des Flächennutzungsplanes (Sondergebiet Am Pfuhlgraben) wurde am ortsüblich bekannt gemacht. Damit ist die Änderung des Flächennutzungsplanes wirksam. Auf die Rechtsfolgen wurde hingewiesen.

Ausgefertigt, Stadtsteinach, den

.....
Stadt Stadtsteinach
Roland Wolfrum
Erster Bürgermeister

(Dienstsiegel)

Proj.-Nr. und Bauvorhaben:	1.63.12.1	
Änderung des Flächennutzungsplanes der Stadt Stadtsteinach (Sondergebiet "Am Pfuhlgraben")		
Planungsstand:	11. September 2023	ENTWURF
Maßstab:	1:1.000 / 1:2.500	
Entwurfsverfasser:	 Am Kehlgraben 76 - 96317 Kronach Tel. (09261) 6062-0 - Fax (09261) 6062-60 e-mail: info@ivs-kronach.de - http://www.ivs-kronach.de	
bearb. / gez.:	kō / kō	 Dipl. Geogr. Norbert Köhler
Ort, Datum:	Kronach, im September 2023	